

Secretaria de Meio Ambiente e Desenvolvimento Sustentável - SEMAD
Centro de Informações Meteorológicas e Hidrológicas do Estado de Goiás - CIMEHGO
Sala de Situação de Monitoramento de Riscos e Desastres Naturais

Boletim nº: 0205

Elaborado na data: 27/08/2023

Previsão para data: 28/08/2023

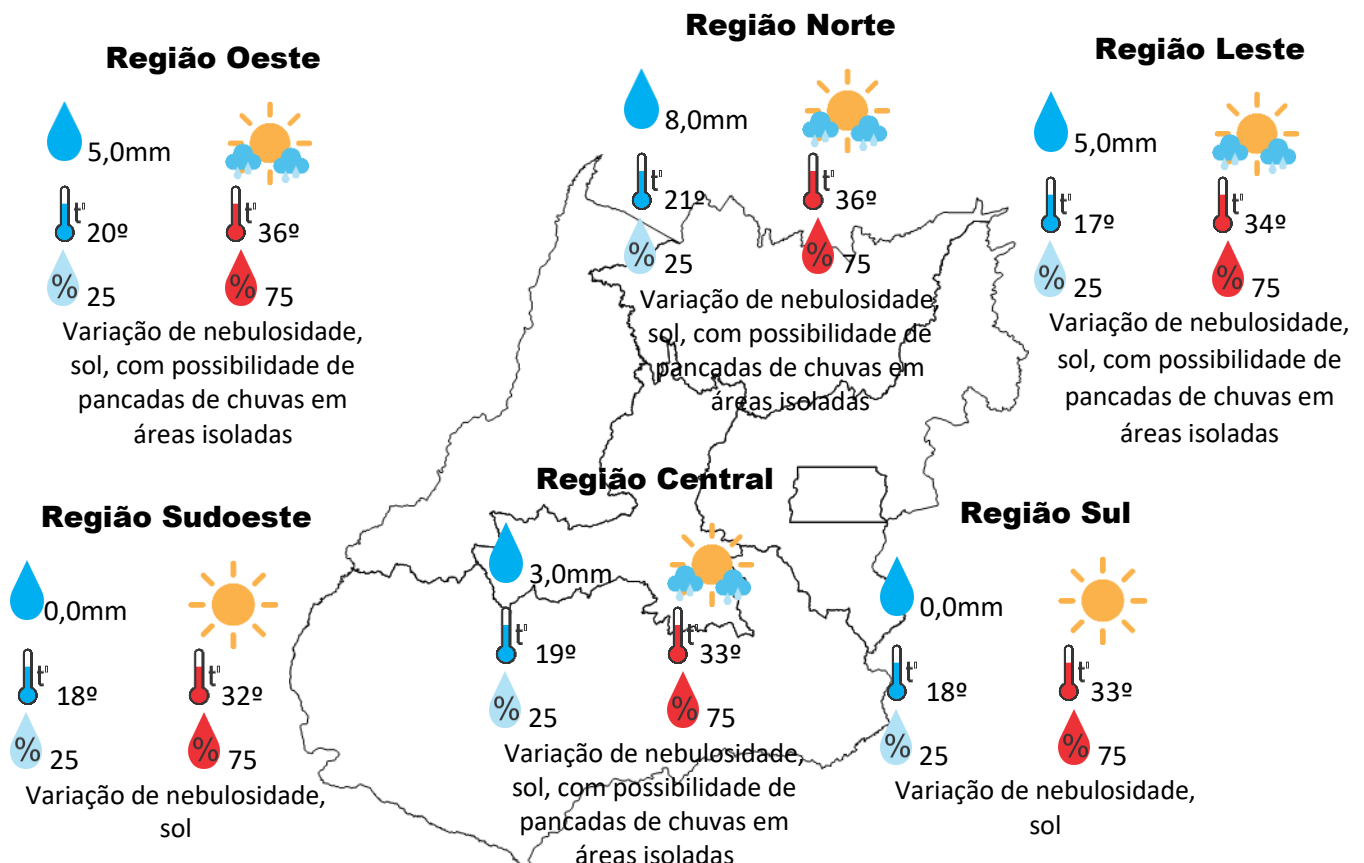
Informações do Tempo para o Estado

Segunda-feira, com variação de nebulosidade e sol, mas a combinação calor e umidade vinda da região norte do Brasil, vai favorecer a formação de pancadas de chuvas em áreas isoladas em algumas regiões de Goiás.

Capital: predomínio de sol com possibilidade de pancadas de chuvas em áreas isoladas, temperatura máxima podendo chegar aos 32°C e umidade relativa do ar variando entre 25% a 75%, o nascer do sol será às 06:26hs e o pôr do sol às 18:10hs.

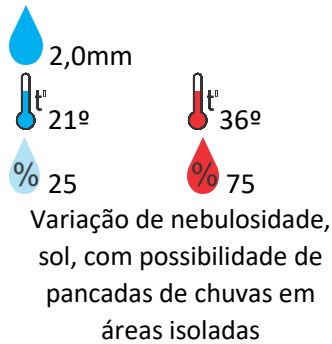
Risco de Incêndio: Índice **Alto** em várias regiões do Estado de Goiás

Prognóstico semanal para o Estado, de segunda a sexta-feira com variação de nebulosidade e sol, mas a combinação calor e umidade vinda da região norte do Brasil, vai favorecer a formação de pancadas de chuvas irregulares em Goiás.

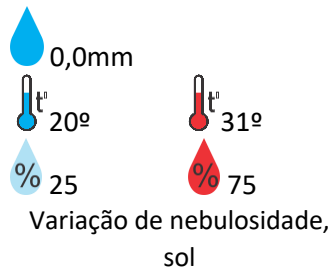


Previsão para alguns municípios:

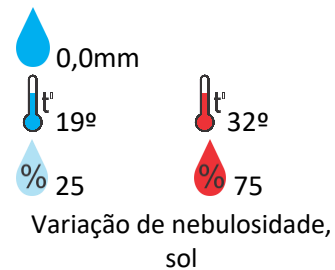
Porangatu



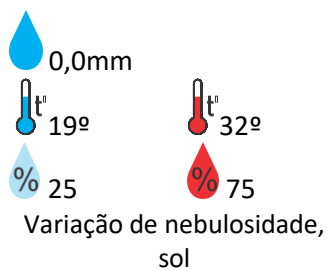
Catalão



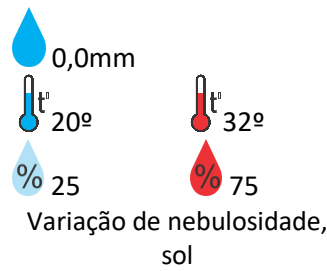
Jataí



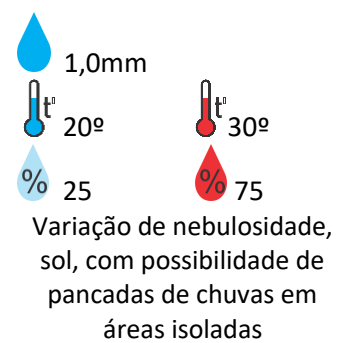
Rio Verde



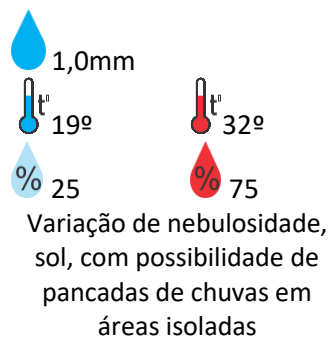
Luziânia



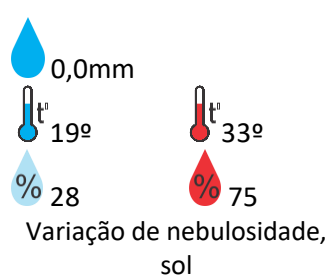
Anápolis



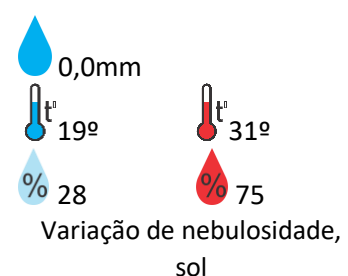
Goiânia



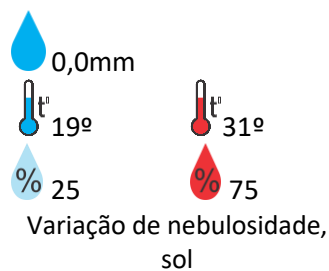
Itumbiara



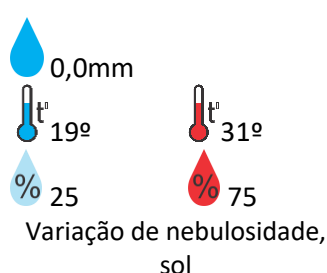
Ouvidor



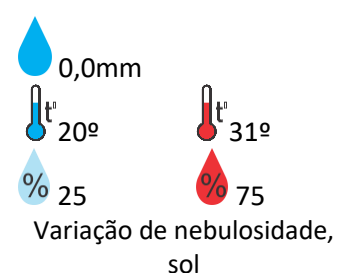
Goiandira



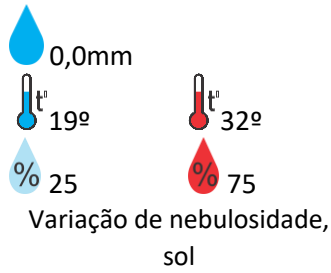
Três Ranchos



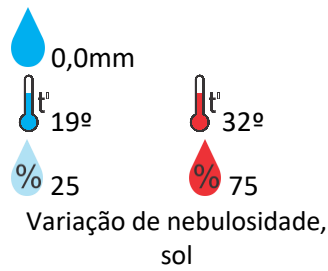
Cumari



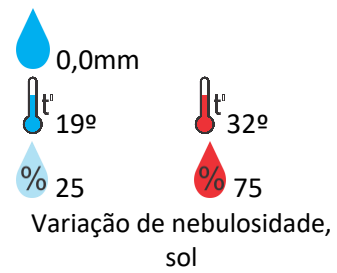
Ipameri



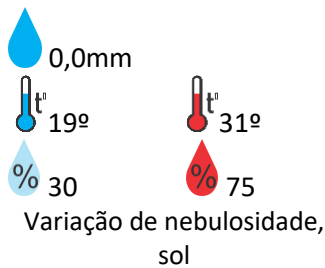
Nova Aurora



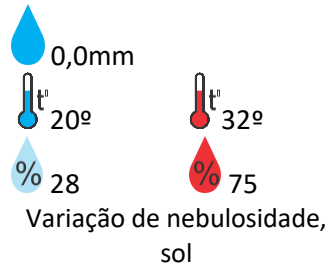
Formosa



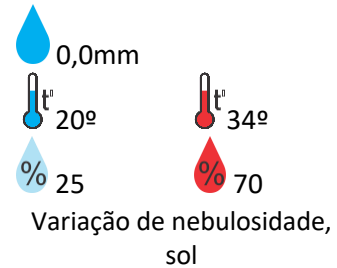
Cristalina



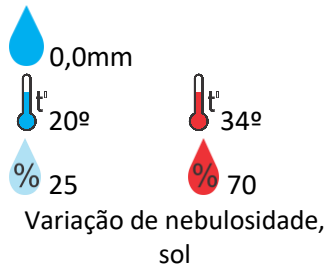
Santa Helena



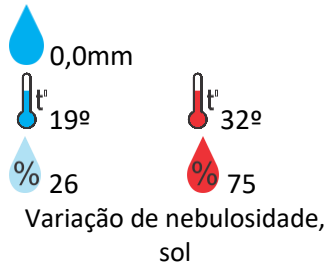
Ceres



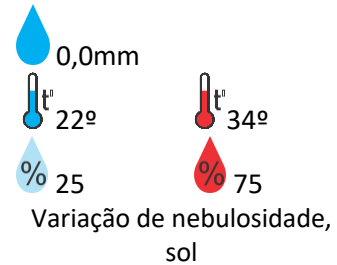
Goianésia



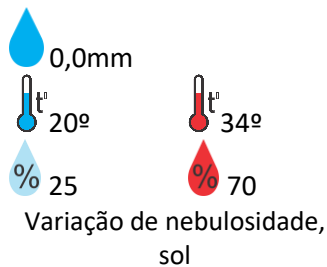
Davinópolis



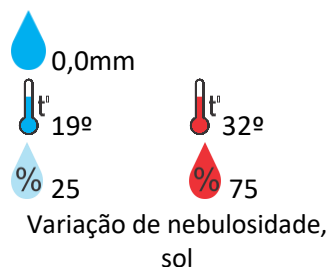
Rubiataba



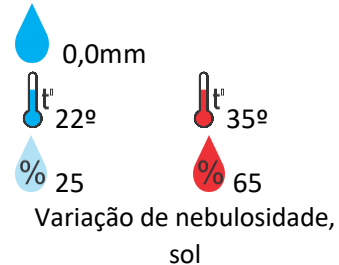
Flores de Goiás



Iporá



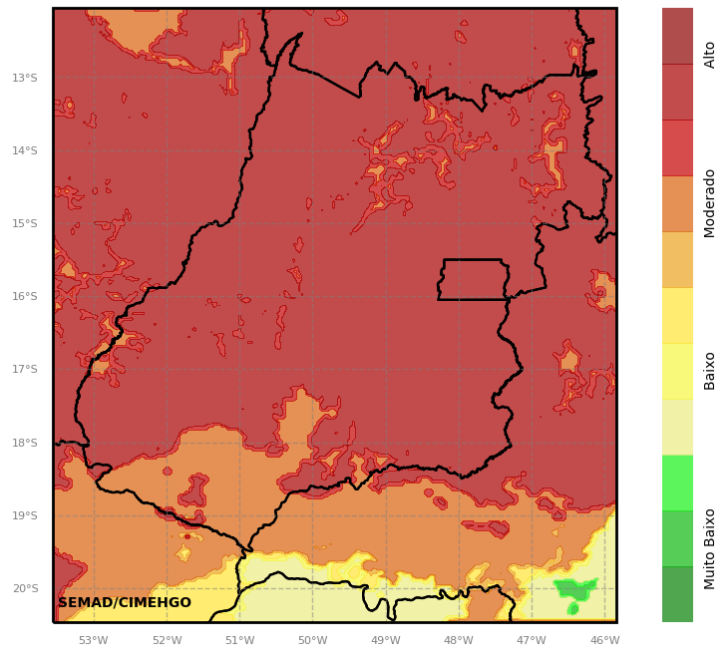
Aruanã



OBS: As informações contidas nesse boletim do tempo levam em consideração dados das variáveis meteorológicas previstas por modelos meteorológicos e análise de imagens de satélite do dia 27/08/2023 às 14:00 horas

Prognóstico de Risco de Incêndio para o Estado de Goiás no dia 27/08/2023

Risco de Incêndio (Índice de Haines)
Iniciado em 26/08/2023 12 UTC - Previsão para 28/08/2023 - WRF 4km

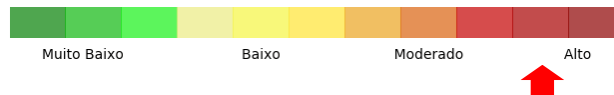


Risco de Incêndio por Regiões do Estado

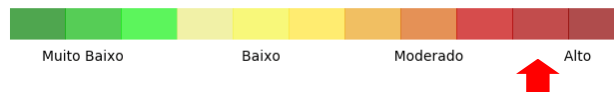
Região Norte



Região Leste



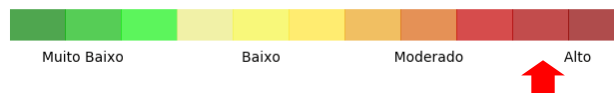
Região Sul



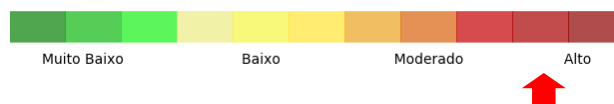
Região Sudoeste



Região Oeste



Região Central



O objetivo das informações descritas acima é demonstrar as regiões mais críticas e favoráveis ao desenvolvimento de queimadas, associadas aos fatores climáticos. Lembrando que neste período, a maioria das queimadas são provocadas, e que necessitamos de uma consciência ambiental, a fim de não propagar as queimadas, esta prática danosa para a cidade e para o campo.